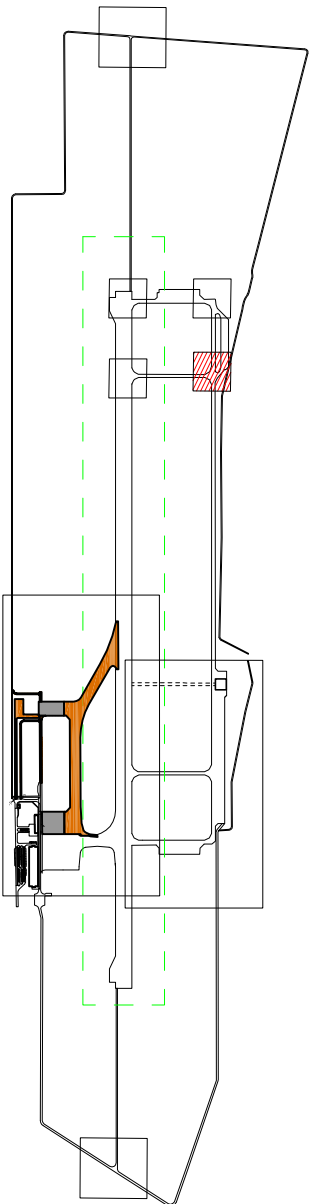




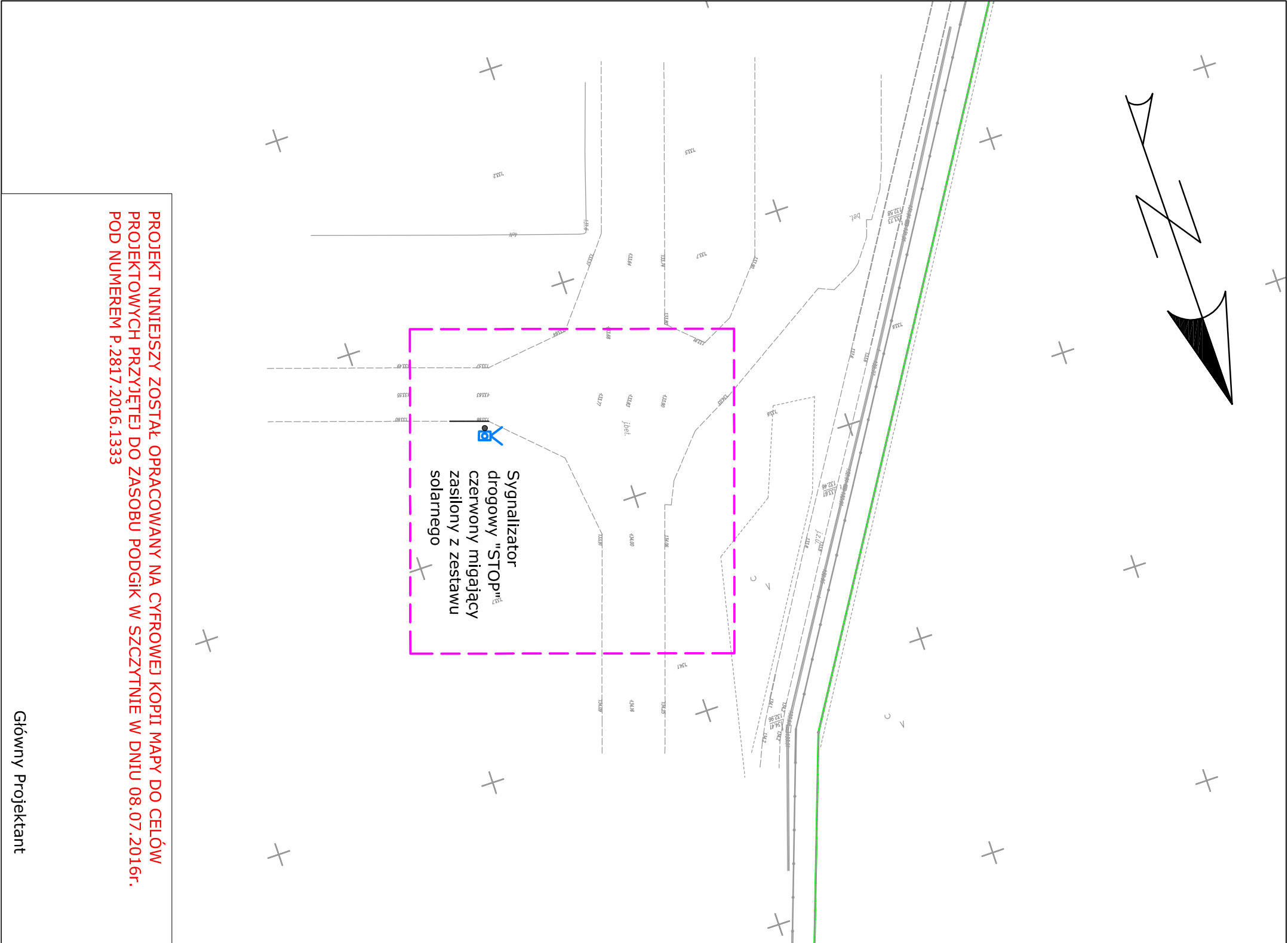
LEGENDA

Zakres mapy do celów projektowych z dnia 8.07.2016
wpisany do zasobów PODGIK w Szczytnie o nr identyfikacyjnym
P.2817.2016.1333
proj. sygnalizator drogowy



KOORDYNACJA MIĘDZYBRANŻOWA				
Branża	Imię i nazwisko	Nr upraw.	Podpis	Data
Projektant część konstrukcyjno-budowlana	inż. Bogdan Królikowski	St-377/77		08.2015
Projektant część elektryczna	mgr inż. Piotr Szulborski	MAZ/0332/POOE/13		08.2015
Sprawdzający część konstrukcyjno-budowlana	mgr inż. Roman Przybyłek	LOM 71/87		08.2015
Sprawdzający część elektryczna	inż. Zygmunt Michalak	St-1508/74		08.2015

Zamawiający	"WARMIA I MAZURY" Sp. z o.o. ul. Szymany 150, 12 - 100 Szczytno				 Warmia i Mazury Sp. z o.o.
BIURO STUDIÓW I PROJEKTÓW LOTNISKOWYCH POLCONSULT Sp. z o.o.					
Wykonawca projektu	00 - 697 Warszawa, ul. Al. Jerozolimskie 53				
Nazwa i adres obiektu	REGIONALNY PORT LOTNICZY OLSZTYN-MAZURY Warmia i Mazury Sp. z o.o. Szymany 150, 12-100 Szczytno				
Nazwa projektu	OPRACOWANIE KOMPLEKSOWEJ, WIELOBRANŻOWEJ DOKUMENTACJI PROJEKTOWEJ NA ROZBUDOWĘ I PRZEBUDOWĘ INFRASTRUKTURY LOTNISKOWEJ OLSZTYN - MAZURY				
Faza projektu	PROJEKT BUDOWLANY				
TOM 1. PROJEKT ZAGOSPODAROWANIA TERENU					
Projekt zagospodarowania terenu					
Tytuł rysunku					
Branża		Nr upraw.	Data	Podpis	Nr umowy
Projektant	mgr inż. Ryszard Zaremba	KBU-1-2126-2/69	08.2016		WIM.BZ.0812.7.2016 (Nr arch. w BSPL PL-1098/160)
Opracował	mgr inż. Bartosz Graczyk	-----	08.2016		Skala 1:1000
Sprawdzający	mgr inż. Damian Tomaszewski	MAZ/0005/POOD/07	08.2016		Nr rysunku ZT-1.4



PROJEKT NINIEJSZY ZOSTAŁ OPRACOWANY NA CYFROWEJ KOPII MAPY DO CELÓW PROJEKTOWYCH PRZYJĘTEJ DO ZASOBU PODGIK W SZCZYTNIE W DNIU 08.07.2016r. POD NUMEREM P.2817.2016.1333

Główny Projektant